



ハザードマップ3

洪水浸水想定区域・氾濫流・ 河岸侵食想定・土砂災害警戒区域



災害時の情報

風水害

地震

避難・日ごろの備え

ハザードマップ

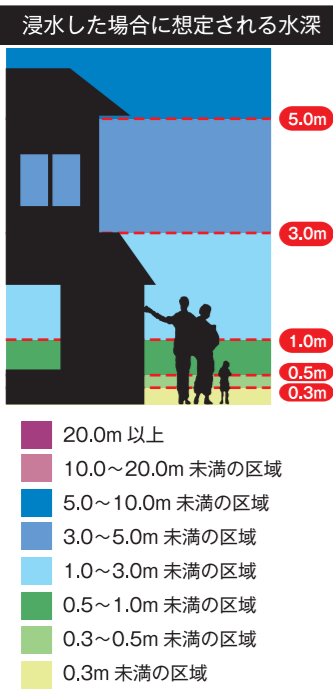
災害時の情報

風水害

地震

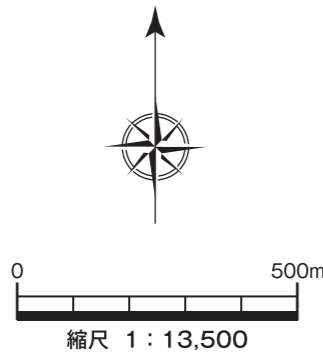
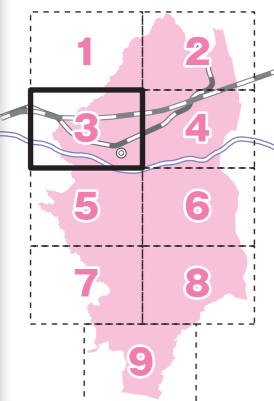
避難・日ごろの備え

ハザードマップ



凡 例	
	指定避難所（一般風水害）
	医療機関
	自治会（自主防災会）等集会施設
土砂災害警戒区域	
	特別警戒区域
	警戒区域
	土石流
	急傾斜地
	地すべり
家屋倒壊等氾濫想定区域	
	氾濫流
	河岸侵食

【対象河川】
菊川水系菊川・牛淵川・下小笠川



【禁無断複製】 ©2021 ZENRIN CO., LTD.

