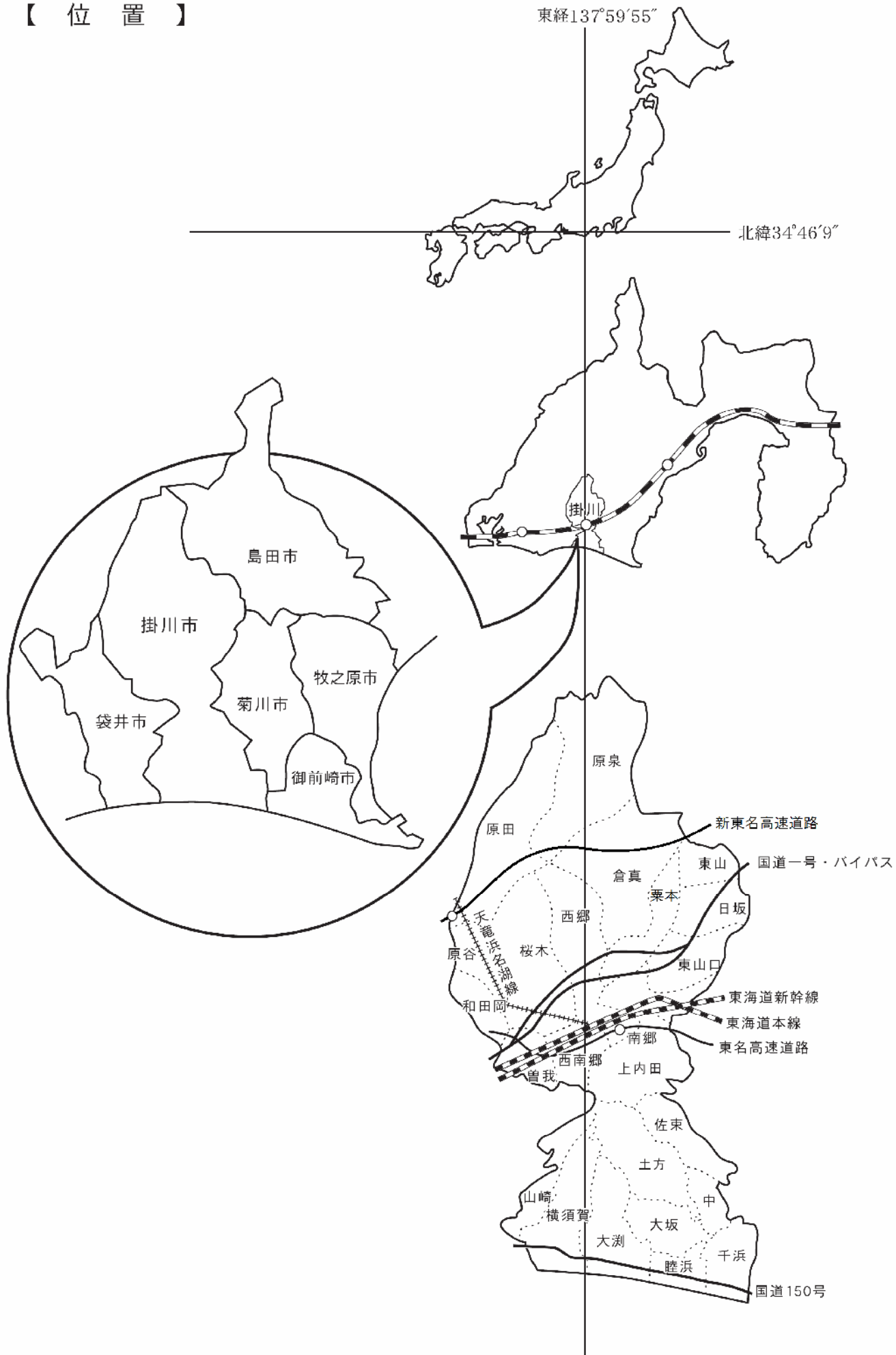
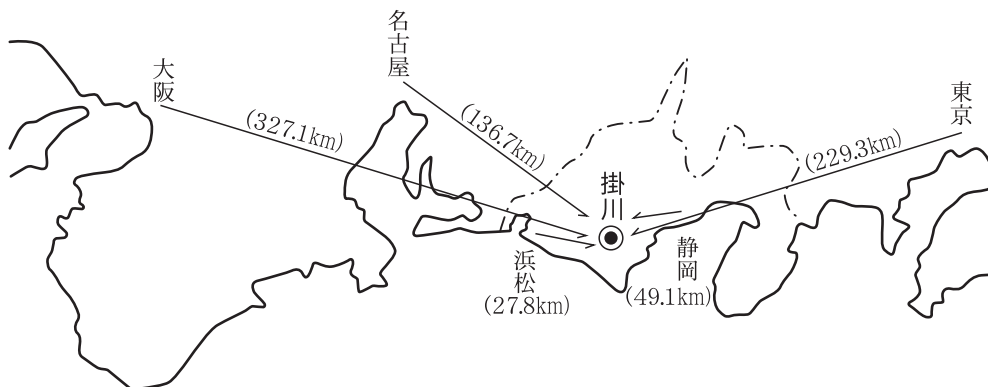
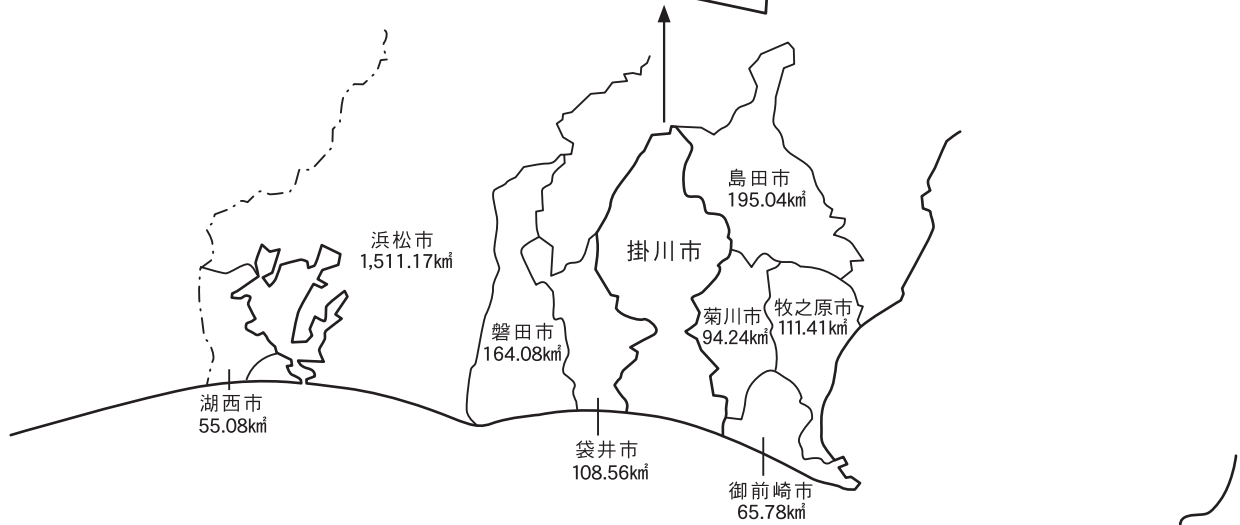
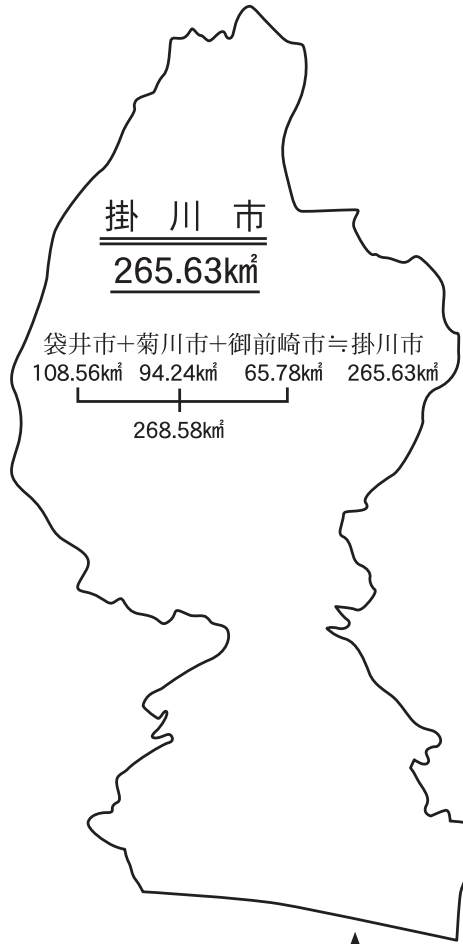


【 位 置 】



【 面積 】



(注：距離は鉄道距離)

【掛川市誕生まで】 (昭和20年以降の変遷)

| | | | | |
|------|-----------|----------|----------|-------------|
| 掛川町 | | | | |
| 上内田村 | S25.10.10 | | | |
| 西山口村 | | | | |
| 粟本村 | S26.4.1 | S29.3.31 | 掛川市 | |
| 西南郷村 | | | | |
| 東山口村 | | | | |
| 曾我村 | | | | |
| 日坂村 | | | | |
| 東山村 | | S30.4.1 | | |
| 桜木村 | | | | |
| 和田岡村 | S29.3.31 | | 北小笠村 | |
| 原谷村 | | | | S32.3.31 |
| 原田村 | | | | |
| 原泉村 | | | (一部) | |
| | | | S31.9.30 | |
| 西郷村 | | | | |
| 倉真村 | S29.3.31 | | 三笠村 | S35.10.1 |
| 千浜村 | | | | |
| 大坂村 | | S31.8.1 | 大浜町 | |
| 睦浜村 | S30.4.19 | | | |
| 中村 | | (海戸) | S32.9.1 | S48.4.1 大東町 |
| | | | S31.9.30 | |
| 土方村 | | | | |
| 佐束村 | S30.1.1 | | 城東村 | |
| 横須賀町 | | | | |
| 大淵村 | | S31.6.1 | 大須賀町 | |
| 笠原村 | | (山崎の一部) | S31.9.30 | |

H17.4.1
掛川市

1 地目別面積

(各年1月1日現在) (単位: km²)

| 年 | 総数 | 田 | 畑 | 宅地 | 山林 | 原野 | 池沼 | 雑種地 | その他 |
|------|--------|-------|-------|-------|-------|-------|------|-------|--------|
| 平成10 | 265.63 | 29.33 | 36.97 | 22.80 | 60.56 | 12.12 | 0.53 | 9.15 | 94.17 |
| 15 | 266.48 | 28.02 | 36.98 | 23.94 | 60.73 | 12.35 | 1.44 | 9.63 | 93.39 |
| 16 | 266.48 | 27.79 | 36.92 | 24.12 | 60.49 | 12.31 | 1.44 | 9.71 | 93.70 |
| 17 | 266.48 | 27.50 | 37.09 | 24.51 | 61.16 | 12.77 | 1.44 | 9.75 | 92.26 |
| 18 | 265.77 | 27.12 | 37.35 | 24.82 | 59.18 | 12.94 | 0.60 | 9.96 | 93.80 |
| 19 | 265.63 | 26.70 | 37.47 | 25.08 | 57.44 | 12.38 | 0.58 | 12.54 | 93.44 |
| 20 | 265.63 | 27.12 | 37.54 | 25.41 | 57.41 | 12.30 | 0.58 | 8.62 | 96.65 |
| 21 | 265.63 | 26.18 | 37.49 | 24.91 | 57.58 | 12.28 | 0.58 | 9.06 | 97.55 |
| 22 | 265.63 | 26.01 | 37.51 | 25.05 | 56.22 | 12.31 | 0.58 | 8.92 | 99.03 |
| 23 | 265.63 | 25.79 | 37.52 | 25.16 | 55.12 | 12.30 | 0.58 | 8.94 | 100.22 |
| 24 | 265.63 | 25.66 | 37.52 | 25.19 | 54.35 | 11.41 | 0.60 | 8.89 | 102.01 |

資料: 市税課

2 主な山岳

| 山 岳 名 | 所 在 地 | 海 抜 高 (m) |
|-------|-------------|-------------------|
| 八 高 山 | 原 泉 (黒 俣) | 832 |
| 大 尾 山 | 原 泉 (居 尻) | 661 (昭和60年以前 663) |
| 栗 ケ 岳 | 栗 本、倉 真、東 山 | 532 (昭和58年以前 527) |
| 小 笠 山 | 掛 川 市、袋 井 市 | 264 |

資料: 企画調整課

3 主な河川

| 河 川 名 | 起 点 | 流路延長(m) |
|-----------------|-------------------------|---------|
| 一級河川菊川水系 菊 川 | 逆川合流点 | 27,670 |
| 一級河川菊川水系 牛 淵 川 | 東谷川合流点 | 15,280 |
| 一級河川菊川水系 下小笠川 | 入山瀬字小笠山851番の176地先の井堰 | 9,760 |
| 一級河川菊川水系 佐 東 川 | 高瀬字天伯918番の2地先の加和地橋 | 5,580 |
| 二級河川太田川水系 原野谷川 | 黒俣字向山601番地の1先の市道八光橋 | 37,880 |
| 二級河川太田川水系 逆 川 | 東山合戸字貝戸1178番地先の山那橋 | 23,180 |
| 二級河川太田川水系 倉 真 川 | 真砂川合流点 | 11,360 |
| 二級河川太田川水系 垂 木 川 | 宮川合流点 | 6,400 |
| 二級河川東大谷川水系 東大谷川 | 大淵字東大谷11341番の1地先の県道弘法下橋 | 5,270 |
| 二級河川弁財天川水系 西大谷川 | 横須賀字西大谷817番の6地先の西大谷ダム堰堤 | 6,000 |

資料: 維持管理課

4. 気 象

| 年/月 | 気 温 () | | | 湿 度 (%) | | 風 速 (m/秒) | | 降水量 (mm) | 降雨日数 (日) | 天 気 日 数 | | | |
|------|---------|------|------|---------|------|-----------|-----|-------------|-------------|---------|-----|-----|----|
| | 最 高 | 最 低 | 平 均 | 最 低 | 平 均 | 最 大 | 平 均 | | | 快晴 | 晴 | 曇 | 雨 |
| 昭和48 | 33.7 | -2.4 | 15.6 | 21.0 | 69.0 | 13.5 | 3.6 | 1,519.5 | 106 | 86 | 133 | 94 | 52 |
| 50 | 33.3 | -2.6 | 15.7 | 21.0 | 69.0 | 12.0 | 3.0 | 2,081.0 | 131 | 98 | 103 | 98 | 66 |
| 55 | 33.3 | -2.1 | 15.5 | 18.0 | 68.0 | 13.8 | 3.3 | 2,366.0 | 119 | 113 | 83 | 128 | 42 |
| 60 | 36.0 | -6.0 | 16.1 | 15.0 | 68.9 | 10.3 | 2.3 | 1,568.5 | 108 | 85 | 105 | 138 | 37 |
| 平成元 | 35.9 | -4.5 | 16.2 | 14.3 | 68.5 | 26.6 | 2.1 | 2,276.5 | 136 | 35 | 176 | 97 | 57 |
| 5 | 34.1 | -3.2 | 15.7 | 13.2 | 71.7 | 23.5 | 1.6 | 2,080.0 | 131 | 29 | 167 | 110 | 59 |
| 10 | 38.5 | -3.2 | 17.4 | 8.5 | 73.7 | 25.3 | 2.0 | 2,556.5 | 147 | 27 | 140 | 150 | 48 |
| 15 | 36.8 | -3.5 | 16.6 | 12.8 | 72.7 | 24.4 | 2.2 | 2,078.0 | 142 | 19 | 143 | 147 | 56 |
| 16 | 39.9 | -4.3 | 17.1 | 10.3 | 70.0 | 28.2 | 2.3 | 2,557.5 | 117 | 17 | 191 | 115 | 43 |
| 17 | 37.1 | -4.7 | 16.3 | 13.7 | 69.0 | 28.8 | 2.4 | 1,582.0 | 109 | 21 | 191 | 125 | 28 |
| 18 | 39.2 | -5.4 | 16.7 | 15.4 | 71.6 | 23.3 | 2.3 | 2,177.0 | 130 | 21 | 136 | 170 | 38 |
| 19 | 36.7 | -0.3 | 17.2 | 16.8 | 70.6 | 13.7 | 2.3 | 1,771.5 | 108 | 22 | 178 | 134 | 31 |
| 20 | 38.8 | -5.1 | 16.8 | 19.4 | 73.0 | 12.4 | 2.2 | 1,833.5 | 116 | 29 | 160 | 141 | 36 |
| 21 | 36.5 | -2.6 | 17.0 | 19.5 | 73.4 | 14.1 | 2.2 | 2,071.0 | 117 | 21 | 174 | 133 | 37 |
| 22 | 35.7 | -4.4 | 16.7 | 18.8 | 76.4 | 18.5 | 2.5 | 2,191.0 | 112 | 11 | 206 | 109 | 39 |
| 23 | 35.2 | -4.2 | 15.9 | 17.7 | 78.2 | 37.3 | 2.4 | 1,935.5 | 114 | 12 | 204 | 111 | 38 |
| 1月 | 15.0 | -0.8 | 5.0 | 23.8 | 67.8 | 19.0 | 2.6 | 30.5 | 5 | 2 | 19 | 9 | 1 |
| 2月 | 17.1 | -4.2 | 5.7 | 24.7 | 69.6 | 23.3 | 2.8 | 178.5 | 9 | 3 | 14 | 6 | 5 |
| 3月 | 19.4 | 0.9 | 9.5 | 17.7 | 71.7 | 22.2 | 2.9 | 188.0 | 12 | 4 | 14 | 6 | 7 |
| 4月 | 24.8 | 1.9 | 14.1 | 25.2 | 77.6 | 27.4 | 2.7 | 185.5 | 12 | 2 | 16 | 8 | 4 |
| 5月 | 27.2 | 9.6 | 18.6 | 30.8 | 78.6 | 23.0 | 2.5 | 133.0 | 10 | 1 | 15 | 12 | 3 |
| 6月 | 30.0 | 16.5 | 21.7 | 53.3 | 84.5 | 37.3 | 2.6 | 195.5 | 9 | 0 | 12 | 14 | 4 |
| 7月 | 35.2 | 19.6 | 25.7 | 53.6 | 89.3 | 19.2 | 2.2 | 164.5 | 10 | 0 | 18 | 9 | 4 |
| 8月 | 33.9 | 23.1 | 27.4 | 52.4 | 85.5 | 16.8 | 1.9 | 367.5 | 11 | 0 | 20 | 9 | 2 |
| 9月 | 31.8 | 15.6 | 25.0 | 44.7 | 85.4 | 32.7 | 2.0 | 114.5 | 10 | 0 | 17 | 11 | 2 |
| 10月 | 29.8 | 9.0 | 19.3 | 36.3 | 79.6 | 17.0 | 1.9 | 95.0 | 9 | 0 | 20 | 9 | 2 |
| 11月 | 21.1 | 2.6 | 12.4 | 37.7 | 75.5 | 20.3 | 2.4 | 186.0 | 7 | 0 | 19 | 9 | 2 |
| 12月 | 17.7 | -2.3 | 6.8 | 27.7 | 73.2 | 20.8 | 2.8 | 97.0 | 10 | 0 | 20 | 9 | 2 |

資料：危機管理課

注：降雨日数は1日で降水量0.5mm以上を記録した日数

天気日数は正午の天気を基準とし、天気は日平均雲量によって次のように区別する

快晴：雲量が2未満の状態 晴：雲量が2以上8未満の状態 曇：雲量が8以上の状態

昭和63年以降は総合気象観測装置によるデータ

5 地価公示・地価調査

| | 基準値の所在及び 地番並びに住居表示 | 基準地の1平方 メートル当たり の価格（円） | 上昇率 （％） | 基準地周辺の土地利用の現況 | 基準地の鉄道・ その他主要交通施 設 |
|------------------|--------------------------|------------------------------|------------------------|----------------------------|--------------------------|
| 地 価 公 示 | 掛川市中央3丁目51番 | 71,700 | 1.4 | 中規模一般住宅が多い区画整然とした住宅地域 | 掛川駅 1.1km |
| | 掛川市南2丁目118番2「南2-9-6」 | 78,800 | 1.5 | 中規模住宅が多い区画整然とした駅南の住宅地域 | 掛川駅 450m |
| | 掛川市旭ヶ丘2丁目12番14 | 68,400 | 0.4 | 中規模一般住宅が建ち並ぶ郊外に分譲住宅地域 | 掛川駅 2.6km |
| | 掛川市下垂木字鷓ノ瀬2190番49 | 44,100 | 1.3 | 中規模一般住宅が多い郊外の閑静な住宅地域 | 掛川駅 4.1km |
| | 掛川市掛川字紺屋町304番外「紺屋町5番8」 | 80,800 | 2.2 | 小売店舗、住宅等が混在する駅周辺の商業地域 | 掛川駅 300m |
| | 掛川市中央2丁目5番9 | 113,000 | 1.7 | 中小規模の店舗、事務所が見られる路線商業地域 | 掛川駅 650m |
| | 掛川市葛川字久根ノ内613番7 | - | - | 店舗、事務所等が混在する県道沿いの商業地域 | 掛川駅 1.4km |
| | 掛川市弥生町24番 | 64,200 | 2.0 | 沿道サービス店舗を中心とする路線商業地域 | 掛川駅 1.3km |
| | 掛川市横須賀字三番町1144番1 | - | - | 一般住宅の中に畑地等が見られる住宅地域 | 袋井駅 11.3km |
| | 掛川市横須賀字一番町1426番5 | 35,400 | 3.5 | 小売店舗と銀行等が見られる中心的商業地域 | 袋井駅 10.6km |
| | 掛川市西大淵字村東252番9 | 28,600 | 3.1 | 中規模一般住宅が並ぶ区画整然とした住宅地域 | 袋井駅 11.5km |
| | 掛川市中方字雨垂592番1 | 27,300 | 2.8 | 一般住宅のほかに空地等が見られる住宅地域 | 掛川駅 7.7km |
| | 掛川市大坂字十六2689番1外 | 27,200 | 3.2 | 一般住宅が建ち並ぶ区画整然とした郊外の住宅地 | 掛川駅 13.0km |
| 地 価 調 査 | 掛川市中央3丁目51番 | 71,400 | 1.0 | 中規模一般住宅が多い、区画整然とした住宅地域 | 掛川駅 1.1km |
| | 掛川市北門224番 | 61,300 | 1.1 | 中規模一般住宅が多い、区画整然とした住宅地域 | 掛川駅 1.4km |
| | 掛川市園ヶ谷字仲田988番7 | 50,500 | 0.0 | 中小規模の一般住宅が並ぶ住宅地域 | 掛川駅 2.1km |
| | 掛川市緑ヶ丘2丁目6番13 | 64,800 | 0.8 | 一般住宅等が建ち並ぶ区画整理済みの住宅地域 | 掛川駅 1.0km |
| | 掛川市久保1丁目212番外「久保1-16-12」 | 66,100 | 1.0 | 一般住宅が建ち並ぶ区画整理済みの住宅地域 | 掛川駅 1.0km |
| | 掛川市青葉台561番34「青葉台14-13」 | 47,800 | 2.4 | 一般住宅が建ち並ぶ区画整然とした郊外に分譲住宅地域 | 掛川駅 2.0km |
| | 掛川市子隣字通ノ谷283番25 | 33,700 | 2.0 | 中規模一般住宅が建ち並ぶ丘陵地の住宅地域 | 掛川駅 4.8km |
| | 掛川市本郷字東坪1410番9 | 33,000 | 1.8 | 一般住宅が建ち並ぶ区画整然とした郊外の住宅地域 | 原谷駅 200m |
| | 掛川市葛ヶ丘1丁目19番11 | 48,400 | 1.2 | 中規模一般住宅が建ち並ぶ郊外の住宅地域 | 掛川駅 3.5km |
| | 掛川市横須賀字倉ノ谷1558番 | 21,200 | 4.1 | 一般住宅が見られる町の中心部に近い既成の住宅地域 | 袋井駅 10.5km |
| | 掛川市千浜字三久4879番5 | 18,200 | 7.6 | 中規模の一般住宅が多い県道背後の住宅地域 | 菊川駅 13.0km |
| | 掛川市大淵字雨垂東8367番1 | 14,600 | 5.8 | 農地の中に農家住宅や一般住宅が散在する郊外の住宅地域 | 袋井駅 13.9km |
| | 掛川市駅前8番4内 | 143,000 | 2.7 | 中層の店舗、事務所ビルが建ち並ぶ中心商業地域 | 掛川駅 100m |
| | 掛川市掛川字西町417番3 | 70,700 | 1.3 | 低層小売店舗が建ち並ぶ近隣商業地域 | 掛川駅 800m |
| | 掛川市南2丁目11番1「南2-1-16」 | 107,000 | 3.6 | 中層の事務所、ホテルが見られる駅南の商業地域 | 掛川駅 350m |
| | 掛川市横須賀字中本町573番 | 26,800 | 5.0 | 低層小売店舗が多く建ち並ぶ古くからの近隣商業地 | 袋井駅 10.7km |
| | 掛川市大坂字與惣455番1 | 34,100 | 5.0 | 低層店舗、店舗兼住宅等が建ち並ぶ商業地域 | 掛川駅 13.4km |
| 掛川市細田字二の坪250番1外 | 50,300 | 1.4 | 自動車関連の店舗が多い路線商業地域 | 西掛川駅 1.1km | |
| 掛川市下垂木字道下2435番外 | 29,500 | 1.7 | 中規模工場のほか農地、店舗が見られる工業地域 | 掛川駅 3.9km | |

資料：都市政策課

出典：国土交通省 静岡県交通基盤部土地対策課

注：地価公示（平成24年1月1日現在）、地価調査（平成24年7月1日現在）