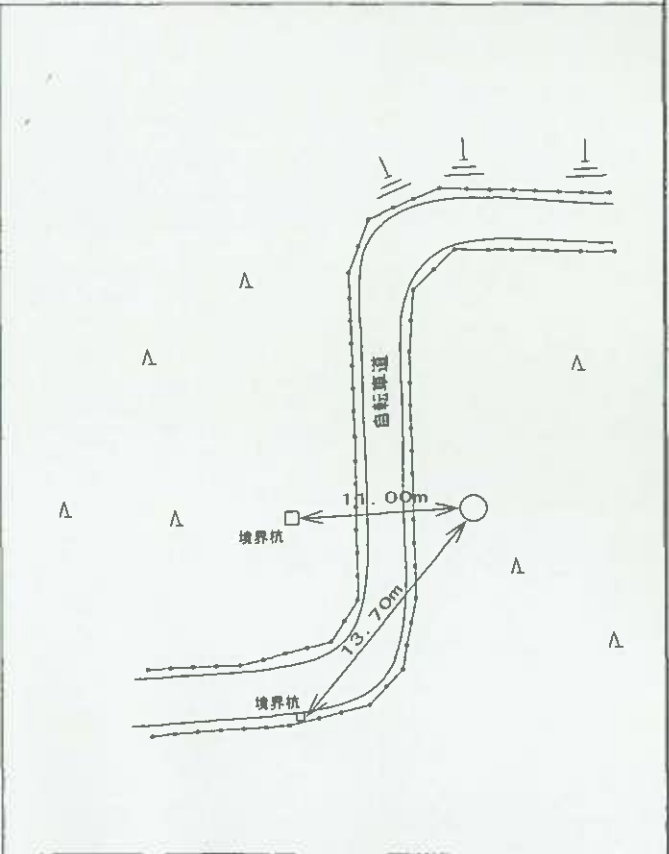
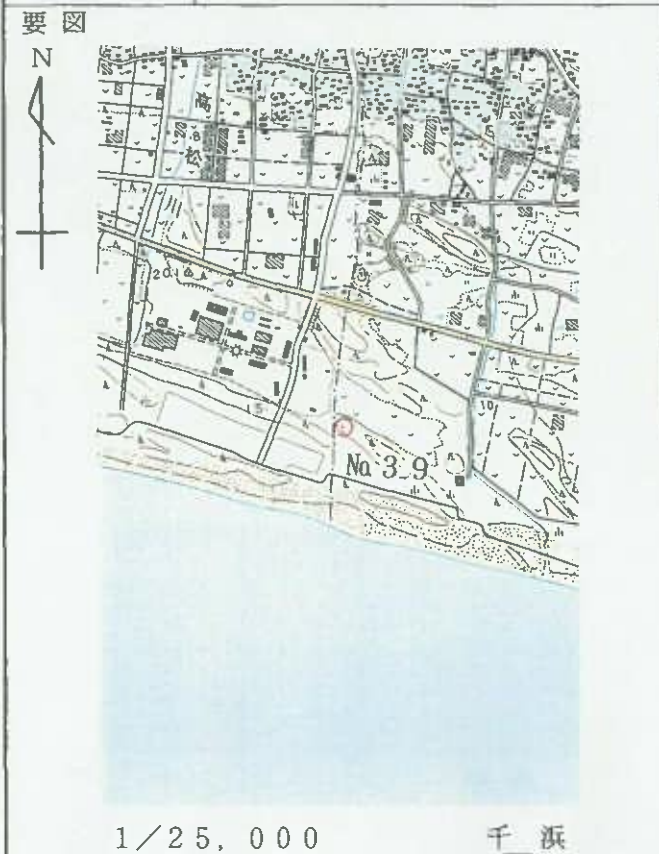


1 級 基 準 点 の 記

ふりがな 点 名	No.39	1/20万 図名	1/5万 図名	御 前 崎
		御 前 崎		
選点番号		標識番号	No.39	
所 在 地	静岡県小笠郡浜岡町合戸3334-3番地			
			地 目	保安林
所 有 者	池新田西財産区 代表 杉山民男 増田隆良			
測標の種類	三脚	埋設法	地下	
選点年月日	平成 11 年 2 月 19 日	選点者	不二総合コンサルタント株式会社	
埋設年月日	平成 12 年 1 月 26 日	埋標者	不二総合コンサルタント株式会社	
観測年月日	平成 12 年 11 月 23 日	観測者	不二総合コンサルタント株式会社	
自動車到達地点	大東町富士色素南側町管理駐車場			
歩 道 状 況	自転車道			
徒歩時間・距離	300m			
基準点周辺の状況	保安林			
そ の 他				
備 考	平成 12 年 1 月 26 日 新設			
	柱石長 0.72m GPS測量による。(アンテナ高 2m)			

公共測簿第40号用紙



基準点成果表

(AREA = 8)

1 級基準点 NO. 39

緯度	34	38	24.3369	X	-150 766.165
経度	138	4	53.9695	Y	-38 347.832
真北 方向角	0	14	16.07	H 柱石長	8.80 0.72

視準点の名称	平均方向角	距離		備考
		縮尺係数	真数	
① NO. 36	55 22 0.2	0.999918	935.894	
IV 合戸	106 46 29.9		984.457	
III 成行村	330 40 38.1		861.561	
埋標型式	地 上 地 中 上 屋	標識番号	標 石	NO. 39

GPS測量による

基準点成果表

(AREA = 8)

1 級基準点 NO. 39

	. . "		m		
B	34 38 36.3186	X	-150 411.787		
L	138 4 42.9802	Y	-38 630.714		
N	0 14 22.39	H	8.224		
		シオ付高	39.438		
		柱石長	0.720		

視準点の名称	平均方向角	距 離		備 考		
		縮 尺 係 数	真 数			
① NO. 31 III成行村	. . "		m			
	13 54 31.2		1592.871			
	330 40 57.9		861.568			
埋標型式	地 上	地 下	屋 上	標識番号	標 石 金属標	NO. 39

GPS測量による



No. _____


No 39

遠景



No. _____

近景



No. _____