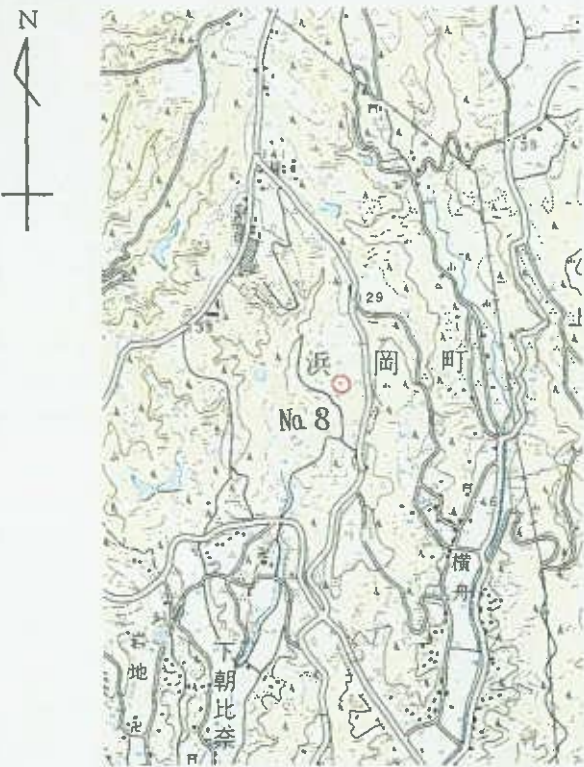


1 級 基 準 点 の 記

ふりがな 点 名	No. 8	1/20万 図名	1/5万 図名	掛 川
		静 岡		
選点番号		標識番号	No. 8	
所在地	静岡県小笠郡浜岡町下朝比奈153-32番地			
	静岡県小笠郡浜岡町下朝比奈153-33番地			地 目 畑
所有者	静岡県小笠郡浜岡町下朝比奈1376番地		鈴木朝男	
	静岡県島田市月坂2-9-13番地		桜井 勲	
測標の種類	三脚	埋設法	地下	
選点年月日	平成 11 年 2 月 5 日	選点者	不二総合コンサルタント株式会社	
埋設年月日	平成 12 年 1 月 14 日	埋標者	不二総合コンサルタント株式会社	
観測年月日	平成 12 年 12 月 12 日	観測者	不二総合コンサルタント株式会社	
自動車到達地点	荒沢公園展望台より東 150m			
歩道状況	茶畑			
徒歩時間・距離	30m			
基準点周辺の状況	茶畑			
そ の 他				
備 考	平成 12 年 1 月 14 日 新設 m 柱石長 0.72 GPS測量による。(アンテナ高 2m)			

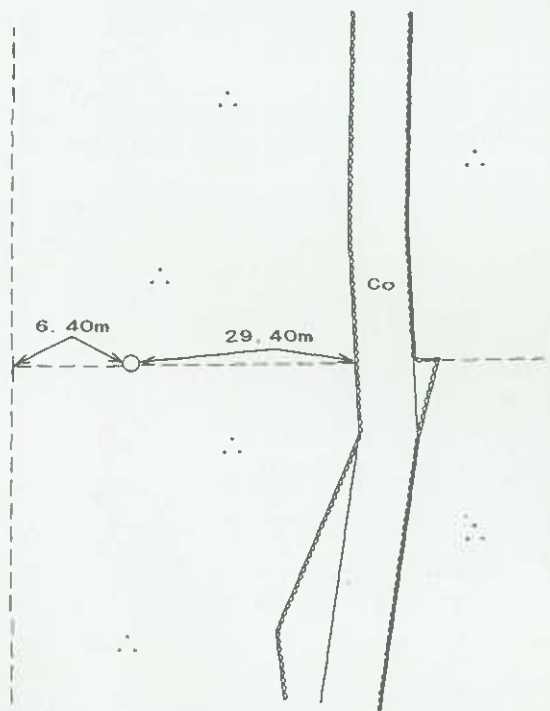
公共測簿第40号用紙

要 図



1/25,000

相 良



平成13年 3月 16日 調製

基準点成果表

(AREA = 8)

1 級基準点 NO. 8

緯度	34	40	43.3530	X	-146 506.336
経度	138	8	51.3818	Y	-32 287.627
真北 方向角	0	12	1.82	日 柱石長	123.77 0.72

視準点の名称	平均方向角	距離		備考		
		縮尺係数	真数			
① NO. 14	154 42 37.8	0.999913	982.792			
Ⅲ 篠ヶ谷	259 10 24.7		901.236			
① NO. 3	339 23 56.2		792.428			
埋標型式	地—土	地 中	屋—土	標識番号	標 石	NO. 8

GPS測量による

直接水準 123.598

基準点成果表

(AREA = 8)

1 級基準点 NO. 8

	. . .		m		
B	34 40	55.3226	X	-146 152.058	
L	138 8	40.3702	Y	-32 570.467	
N	0 12	8.14	H	123.456	
			ジオイド高	39.702	
			柱石長	0.720	

視準点の名称	平均方向角	距離		備考	
		縮尺係数	真数		
	. . .	m			
① NO. 4	34 32 52.8	0.999913	845.166		
① NO. 7	72 47 20.4		791.444		
① NO. 15	203 39 40.2		888.281		
Ⅲ篠ヶ谷	259 10 21.6		901.226		
① NO. 3	339 24 2.6		792.402		
埋標型式	地 上	地下	屋 上	標識番号	標石 金属標
NO. 8					

GPS測量による

No. _____


No. 8

遠 景



No. _____

近 景



No. _____

